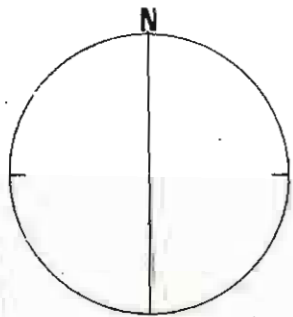


# COMMUNE DE PERROY

## AMENAGEMENT LOCAL

### PLAN DES ZONES



ECHELLE 1: 5000  
NUMERO 253 / 01  
DATE 20.2.80  
CORRIGE 15.1.81  
MOD. 3.6.81  
15.12.81

PLAREL  
LAUSANNE

ADOPTÉ PAR LA MUNICIPALITÉ

LE 6 AVRIL 1981

LE SYNDIC

H. PORCHET

LE SECRÉTAIRE

J. JAN

SOU MIS A L'ENQUÊTE PUBLIQUE

DU 22 AVRIL 1981 AU 21 MAI 1981

AU NOM DE LA MUNICIPALITÉ

LE SYNDIC

H. PORCHET

LE SECRÉTAIRE

J. JAN

ADOPTÉ PAR LE CONSEIL GÉNÉRAL

LE 15 DÉCEMBRE 1981

LE PRÉSIDENT

T. VERAZZI

LE SECRÉTAIRE

D. GRIVEL

















APPROUVÉ PAR LE CONSEIL D'ÉTAT  
DU CANTON DE VAUD

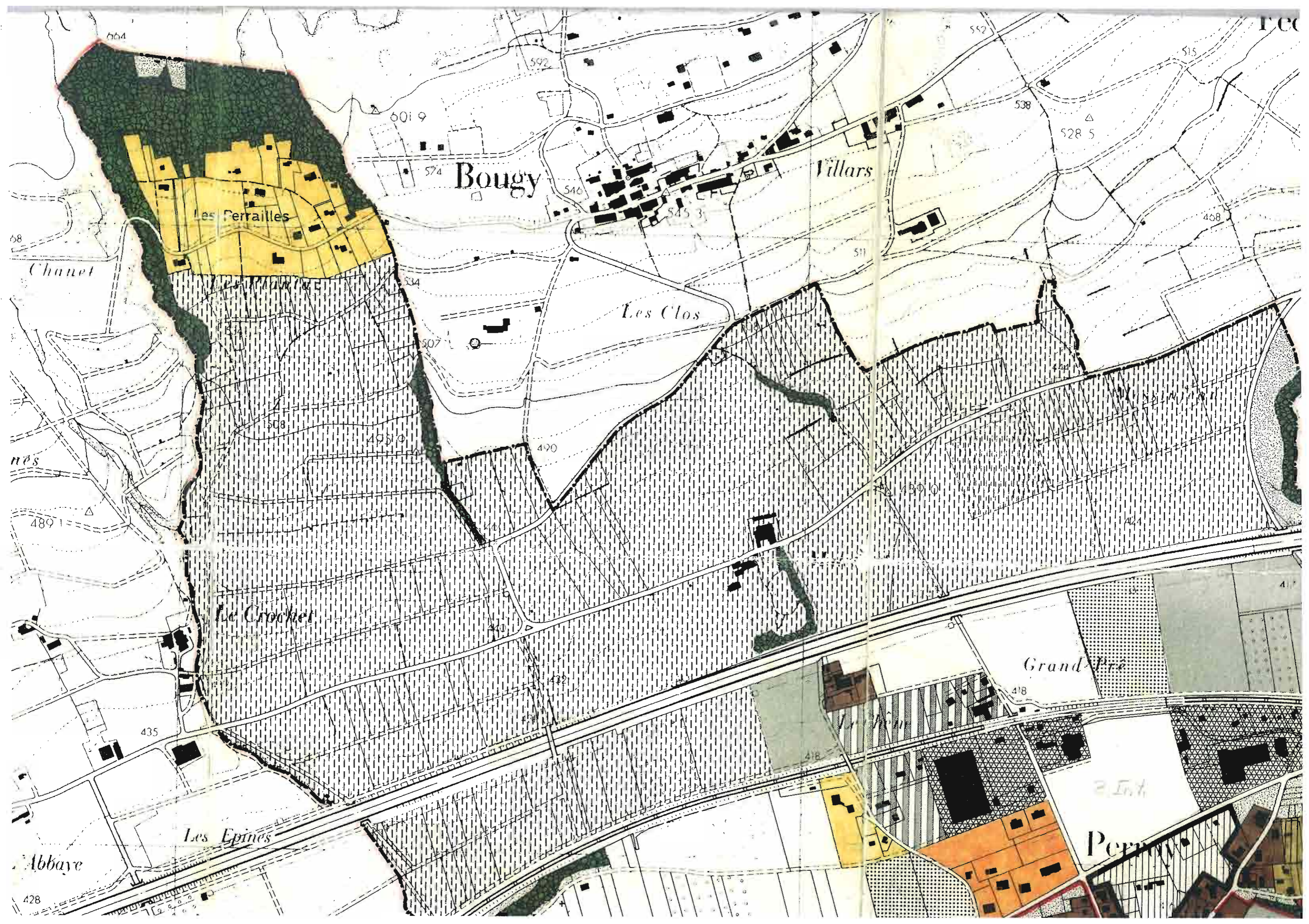
LAUSANNE LE 4 FEV. 1983

L'ATTESTE LE CHANCELIER



# LEGENDE

	ZBO	ZONE DE BOURG ET HAMEAU
	ZEB	ZONE EXTENSION DU BOURG
	ZMO	ZONE MOYENNE DENSITÉ
	ZFA	ZONE FAIBLE DENSITÉ
	ZLI	ZONE DU LITTORAL
	ZPS	ZONE À OCCUPER PAR PLAN SPÉCIAL
	ZAI	ZONE ARTISANALE, COMMERCIALE ET INDUSTRIELLE
	ZMI	ZONE MIXTE
	ZUP	ZONE D'UTILITÉ PUBLIQUE
	ZVE	ZONE DE VERDURE
	ZNT	ZONE INTERMÉDIAIRE
	ZAG	ZONE AGRICOLE
	ZVI	ZONE VITICOLE
	FO	FORÊT (DÉLIMITATION INDICATIVE)
		LIMITE COMMUNALE
	PSL	PLAN SPECIAL LEGALISÉ



664

552

515

6019

592

538

528 5

Bougy

Villars

Les Ferrailles

Chenet

Les Clois

nas

489

Le Crochet

Grand Pre

Abbaye

Les Epines

Penn

428

435

418

418

432

410

490

495 0

508

534

546

545 3

511

458

417



La Crochet

Grand Pré

435

418

Les Epines

Permy

415 3

401

Montillier

420 4

Gobelet

40

378

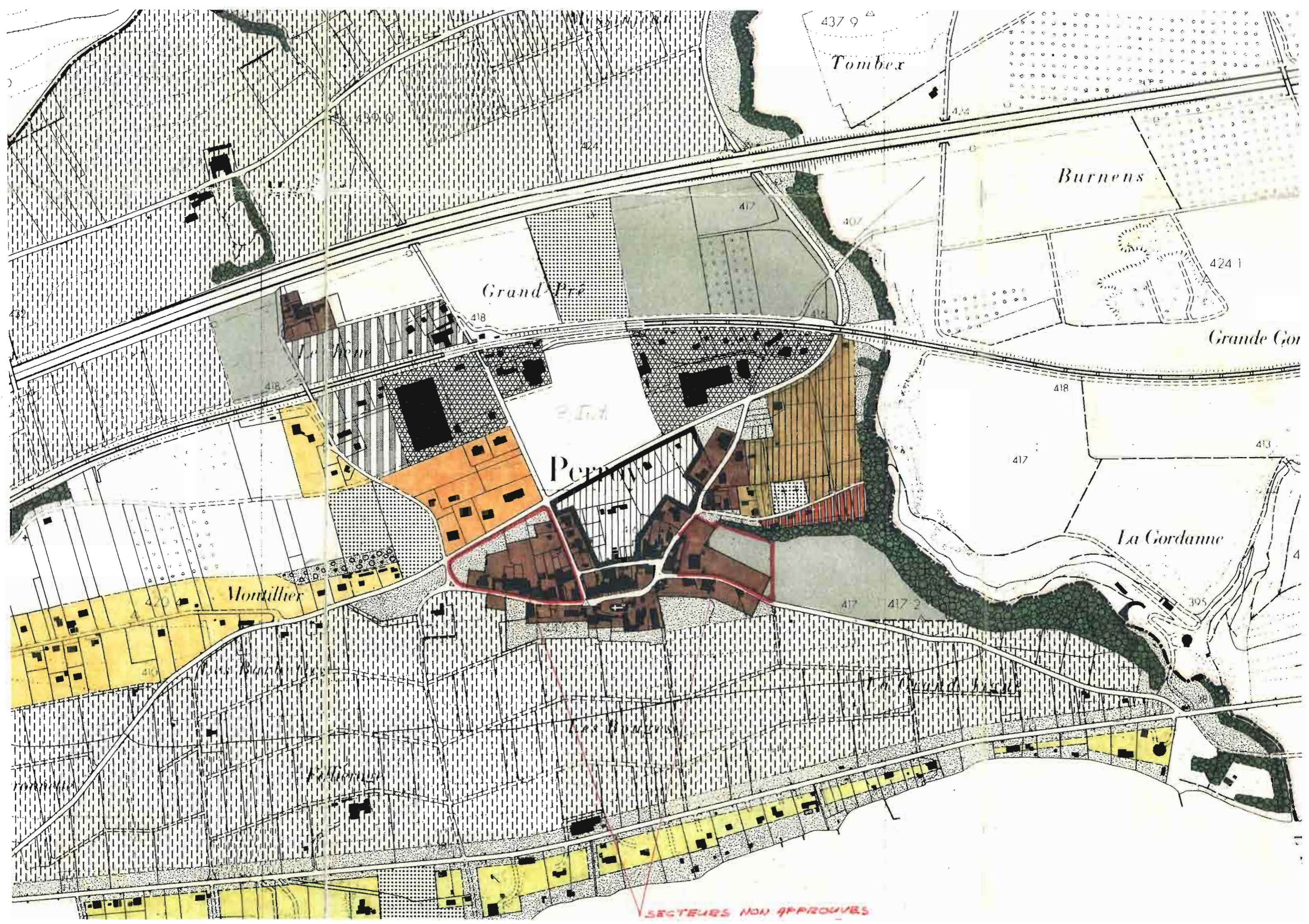
381

Plongeon

SECTEURS NON APPROUVE  
PAR LE CONSEIL D'ETAT

373 7

Gobelet



437 9

Tombex

Burnens

Grand Pré

Grande Cor

P. Ind.  
Peppin

La Gordanne

Montillier

SECTEURS NON APPROUVES